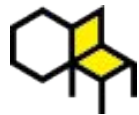


CÓMO CONTAMOS HISTORIAS CON DATOS

METODOLOGÍA Y ALGUNOS RELATOS



ALFONSO SÁNCHEZ UZÁBAL
MONTERA34

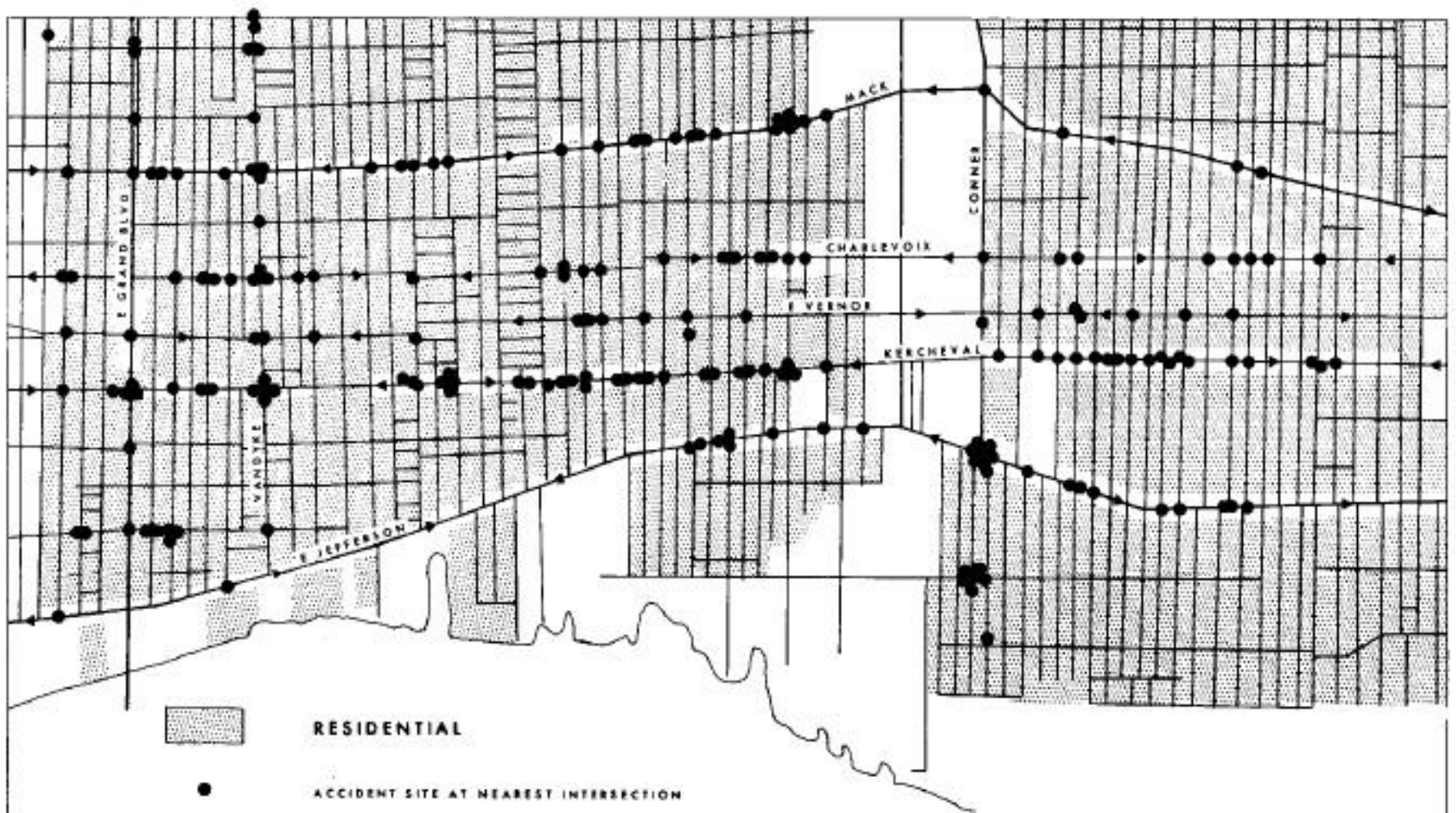
Grupo de trabajo “Mapeo de la precariedad en torno a la turistización en Sevilla” del hackcamp La ciudad es nuestra.

24, 25 y 26 de octubre de 2019. Sevilla


Presentación descargable en montera34.com/hackcamp

TO DOWNTOWN

TO SUBURBS [GROSSE POINTE]



WHERE COMMUTERS RUN OVER BLACK CHILDREN ON THE POINTES-DOWNTOWN TRACK



7601 Cousteau Drive

2 min
446 ft

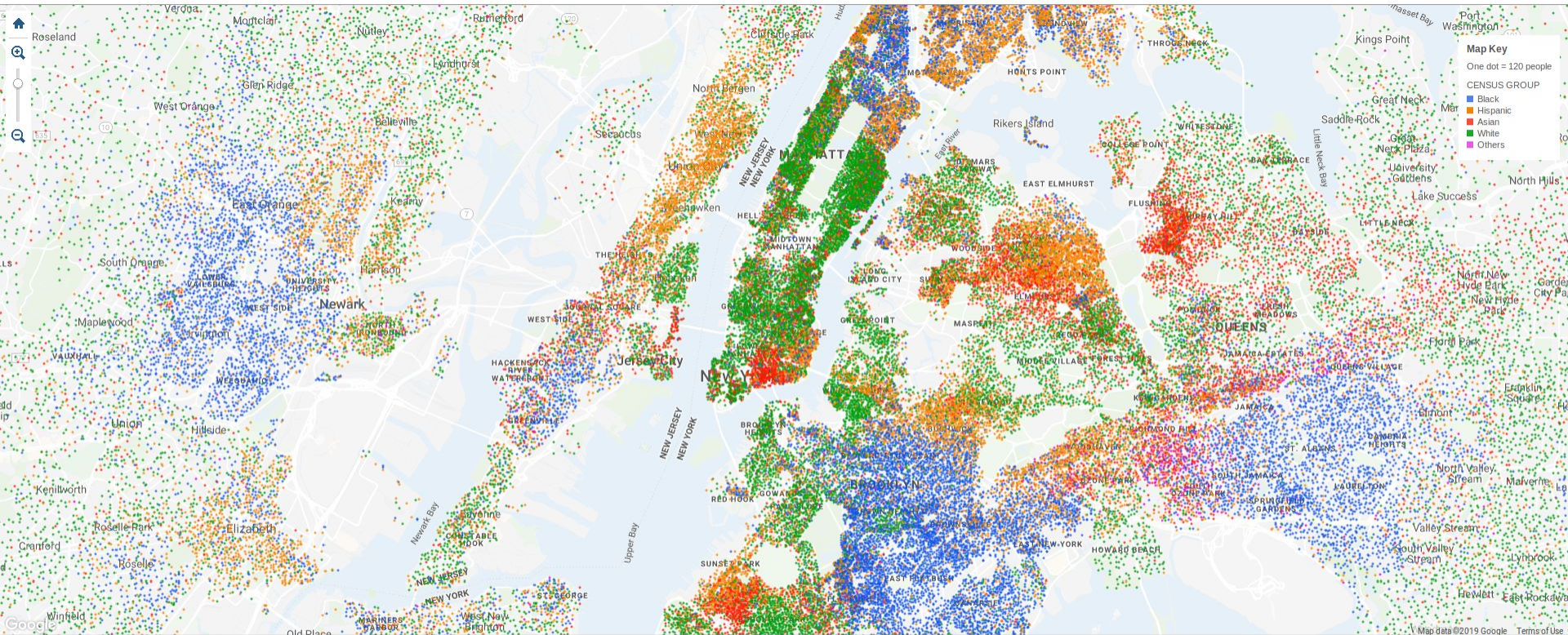
7601 Calypso Drive

POR QUÉ VISUALIZAR COMPRENDER LA COMPLEJIDAD

The New York Times
Published: July 8, 2015

Mapping Segregation

New government rules will require all cities and towns receiving federal housing funds to assess patterns of segregation.



Navigation bar with thumbnails for other cities: New York, Baltimore, Washington, Boston, Philadelphia, Los Angeles, San Francisco, Atlanta, Houston, Dallas, Chicago, Minneapolis, Denver, Phoenix.

ARTICLES REMAINING: 0

Correction: In an earlier version of this map, the popup table misstated the percentage of the Black population living in a census tract. For example, Manhattan tract 15200 is 56% v

By MATTHEW BLOCH, AMANDA COX and TOM GIRATIKANON
Sources: [2010 U.S. Census](#), [socialexplorer.com](#), Google Maps



POR QUÉ VISUALIZAR PENSAR DESDE LO GRÁFICO

EFECTE AIRBNB

QUIN IMPACTE ESTÀ TENINT A VALÈNCIA?

POR QUÉ VISUALIZAR

HERRAMIENTA DE CONSTRUCCIÓN

COLECTIVA





POR QUÉ VISUALIZAR
HERRAMIENTA DE CONSTRUCCIÓN
COLECTIVA CON MENOS “A PRIORIS”

METODOLOGÍA PREGUNTAS Y RESPUESTAS

SIMPLIFICAR LA COMPLEJIDAD



NEGOCIACIÓN COLECTIVA

CÓMO ELEGIR PREGUNTAS

**BOCETOS / PREGUNTAS
INDIVIDUALES**

▼

**EXPLICAMOS
BOCETOS**

▼

**CRIBAMOS
LOS BOCETOS**

▼

**AGRUPAMOS
LOS BOCETOS**

▼

**VOTAMOS
(3 VOTOS / PERSONA)**

▼

**VOTAMOS
CON LOS PIES**

▼

**DEFINIMOS
FORMAMOS LOS GRUPOS**



STRUCTURA

FLUJO DE TRABAJO
CON DATOS

ACION

DOCUMENTO COMPARTIDO.
MONTERAZA.COM/BLN2018DOC

WIKI.MONTERAZA.COM

GITHUB.COM/MONTERAZA/
AIRBNB.BARCELONA

OBTENCION
LIMPIEZA
PREPARACION,
TRANSFORMACION
EXPLORACION
PUBLICACION

DOCUMENTO

DOCUMENTO

METODOLOGIA
DE ANALISIS

- ① PLANTEAR PREGUNTA
- ② QUE DATOS NECESITO
- ③ QUE HERRAM. NECESITO
- ④ QUE VISUALIZACIONES RESPONDEN
- ⑤ QUE VOY A PUBLICAR (ENTREGABLES)

- ① BOLETOS/PREGUNTA
- ② EXPLICAMOS
- ③ CRIBAMOS
- ④ AGRUPAMOS
- ⑤ VOTAMOS
- ⑥ VOTAMOS
- ⑦ DECIDIMOS FORMAMOS

CÓMO RESPONDER PREGUNTAS

FLUJO DE TRABAJO CON DATOS

PREGUNTA

¿ES AIRBNB UNA PLATAFORMA COLABORATIVA?



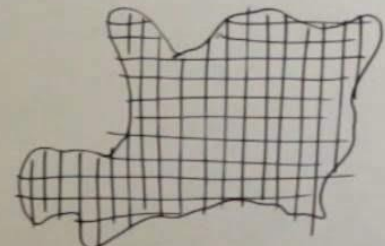
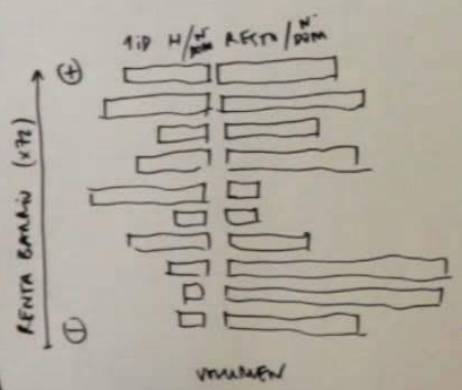
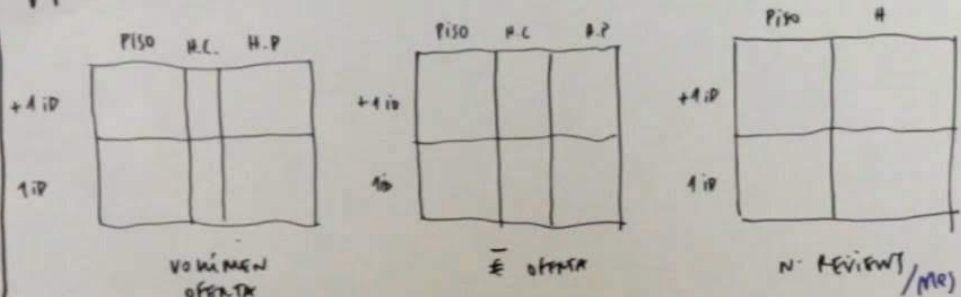
TITULAR

DATOS



INSIDE AIRBNB 11.9.2018
PADMIN (2018)
DIST. TEMPORAL PERCY
PREMIUM (2016)
DISTRICTOS + BARRIOS BVA

VISUALIZACIONES



ENTREGABLES



- TEXTO
- DESTACADOS
- RESUMEN
- IMÁGENES
- DATOS TRANSFORMADOS
- METODOLOGÍA
- CÓDIGO
-
-
-

EQUIPO



aalsinamagueda@gmail.com
aac90@gmail.com
asier.eguilaz@gmail.com
solegras@gmail.com
mpcasadobuesa@gmail.com

HERRAMIENTAS



EXCEL
QGIS
(DS)

CÓMO RESPONDER PREGUNTAS

CANVAS DE PROCESO

COMPARTIR: DOCUMENTAR Y PUBLICAR

PILARES TRABAJO COLABORATIVO



Conectado como: Alfonso Sánchez Uzábal (skotperez) [Actualizar perfil](#) [Desconectarse](#)

Buscar

[Cambios recientes](#) [Administrador de Ficheros](#) [Índice](#)

Traza: [start](#) [documentacion-tipo](#) [documentacion](#)

[Inicio](#)

[Análisis y visualización de datos para profesionales en Valencia](#)

[Encuentro Los datos son poder](#)

[Efecto Airbnb](#)

- [Barcelona | Datos](#)
- [Donostia | Datos](#)
- [Madrid | Datos](#)
- [Pamplona | Datos](#)
- [Valencia | Datos](#)
- [Referencias](#)
- [Manuales y recetas](#)

[Taller web scraping](#)

[Segregación escolar](#)

[Glosario](#)

[Herramientas](#)

[Cómo documentar](#)

documentacion

Documentación

Aquí reunimos algunos consejos para documentar un proyecto con datos o un proyecto de código.

Si estás buscando la documentación de algunos ejercicios concretos puedes visitar la página de [Recetas y manuales](#), dentro del proyecto Efecto Airbnb.

[Editar](#)




Documentación tipo de un proyecto con datos

Para documentar un proyecto que aún no esté en wiki hay que crear una nueva página y se puede copiar la estructura de documentación de la siguiente plantilla: [documentacion-tipo](#).

[Editar](#)

documentacion.txt · Última modificación: 2019/10/02 11:43 por montera34

Excepto donde se indique lo contrario, el contenido de este wiki esta bajo la siguiente licencia: [CC Attribution-Share Alike 4.0 International](#)



HOTELES VS. AIRBNB

DOCUMENTACIÓN Y METODOLOGÍA

Datos abril 2017 (1.829 anuncios)



Donostia es una ciudad con un déficit histórico de plazas hoteleras que ha provocado un elevado precio de los alojamientos hoteleros. Esto ha llevado a la corporación municipal a autorizar la construcción de nuevos hoteles que cubran esta necesidad.

En Donostia hay:

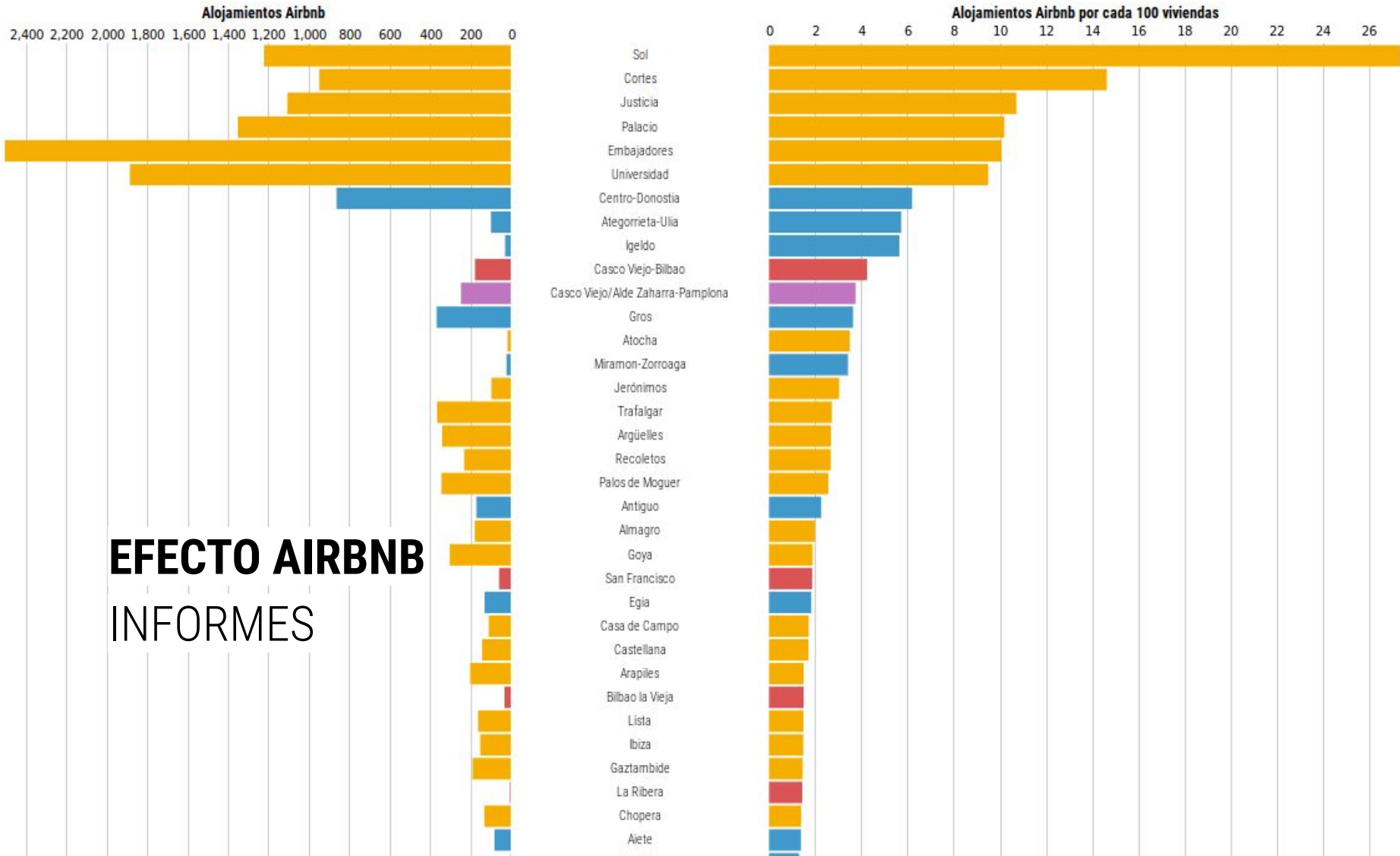
9.100 PLAZAS HOTELERAS

7.349 PLAZAS AIRBNB

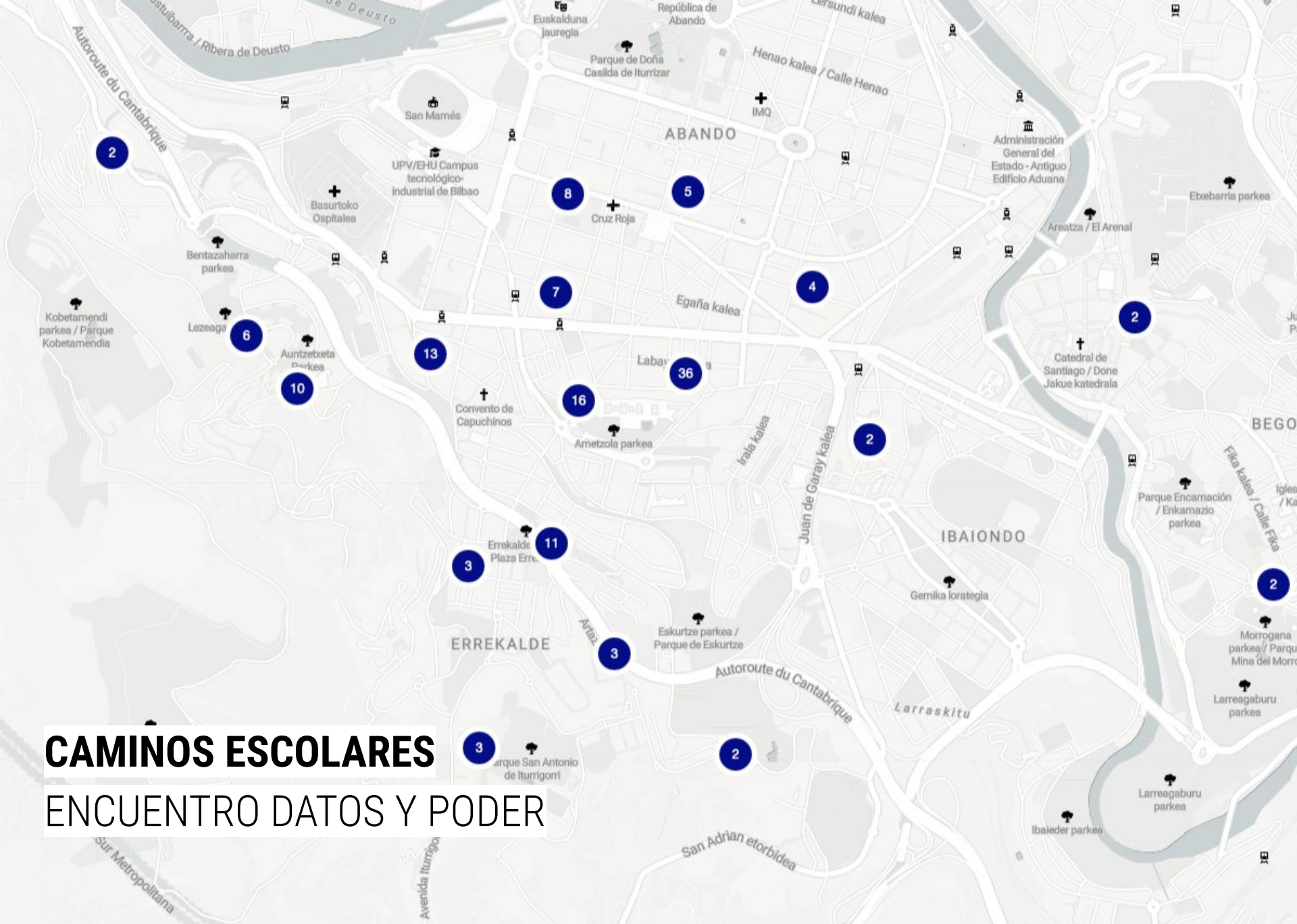
Esta comparativa nos lleva a preguntarnos hasta qué punto son necesarias a día de hoy las nuevas 1.200 plazas hoteleras que se construirán en los próximos meses, que se sumarán a las 9.100 plazas regladas existentes (de las cuales 4.059 se corresponden a plazas hoteleras; 1.136 a plazas pensiones y 1.423 en albergues).

Fuente de información: Oferta de alojamientos turísticos 2015. San Sebastián Turismo & Convention Bureau-Gobierno Vasco y [Opendata Euskadi](#).

Donostia / San Sebastián | Bilbao | Pamplona-Iruña | Vitoria-Gasteiz | Madrid



EFFECTO AIRBNB
INFORMES



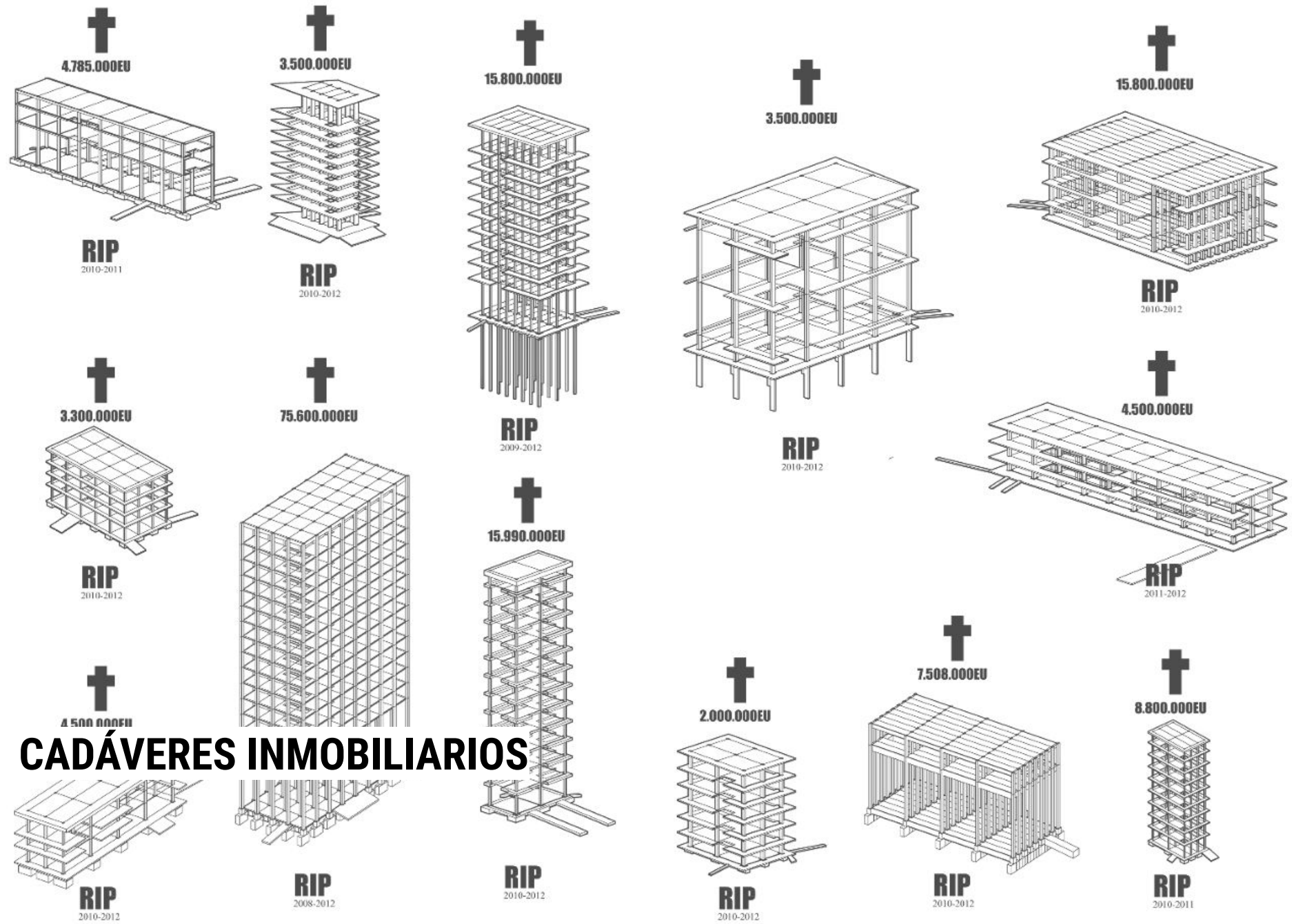
CAMINOS ESCOLARES

ENCUENTRO DATOS Y PODER



CAMINOS ESCOLARES

ENCUENTRO DATOS Y PODER



CADÁVERES INMOBILIARIOS

HACIA

Proceso

UNA BASE DE DATO

Datos reusables
mapeables

PÚBLICA

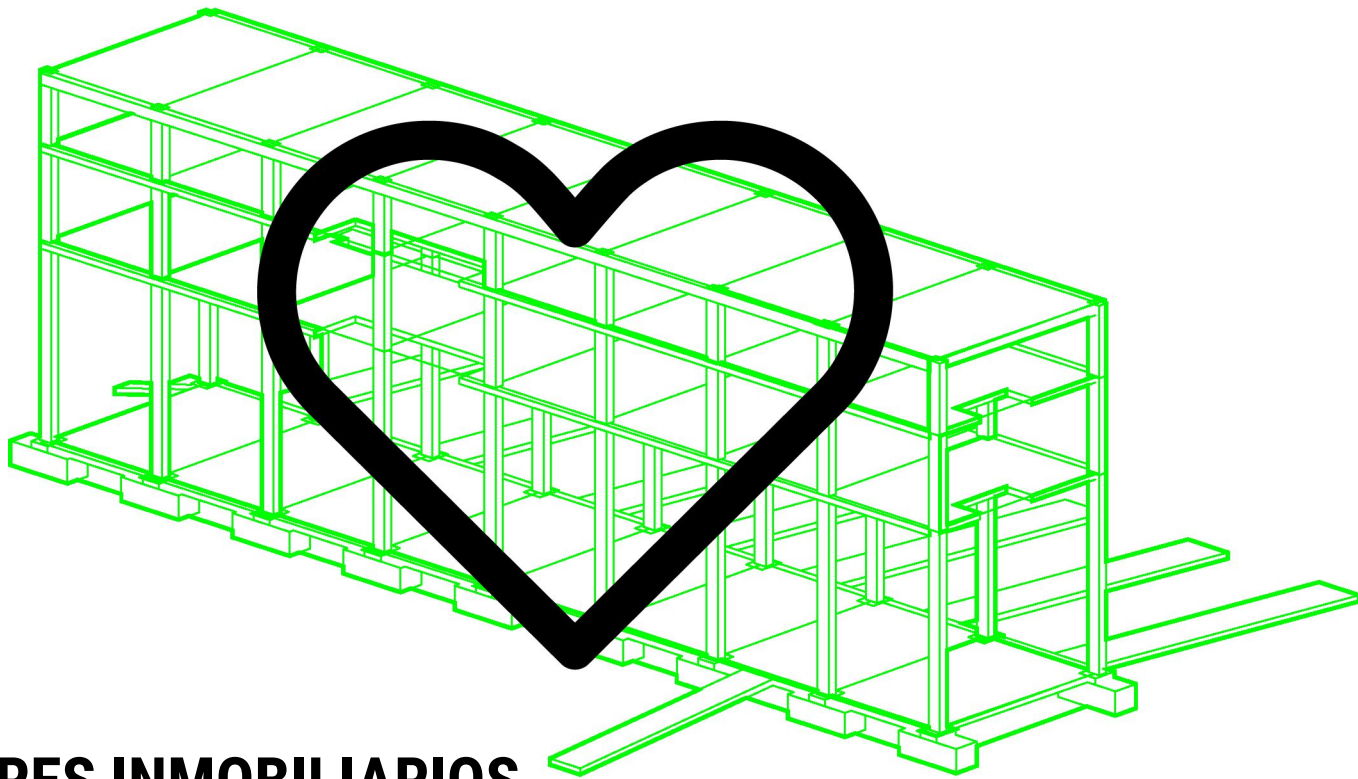
Abierta
colaborativa

DE CADÁVERES

Ruinas
Abandono

INMOBILIARIOS

Viviendas
Infraestructuras también



CADÁVERES INMOBILIARIOS

ADOPTA UN CADÁVER

Mapa de cadáveres inmobiliarios



Mapa de proyectos arquitectónicos y desarrollos urbanísticos inacabados, infrautilizados o vacíos del periodo post-burbuja inmobiliaria española.

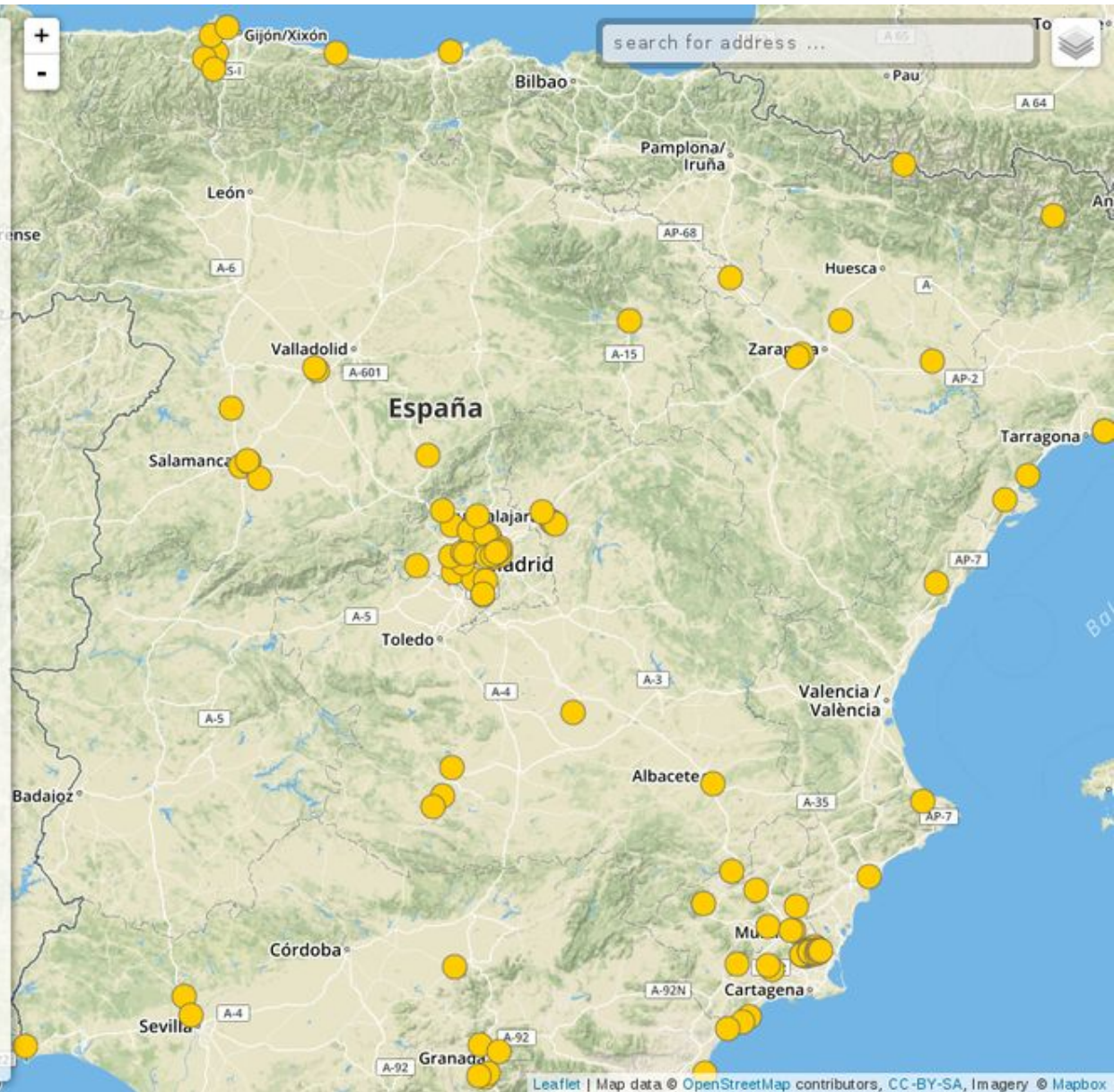


Este mapa es una de las [visualizaciones](#) creadas a partir de la [base de datos de cadáveres inmobiliarios](#).

Sobre el proyecto Cadáveres Inmobiliarios

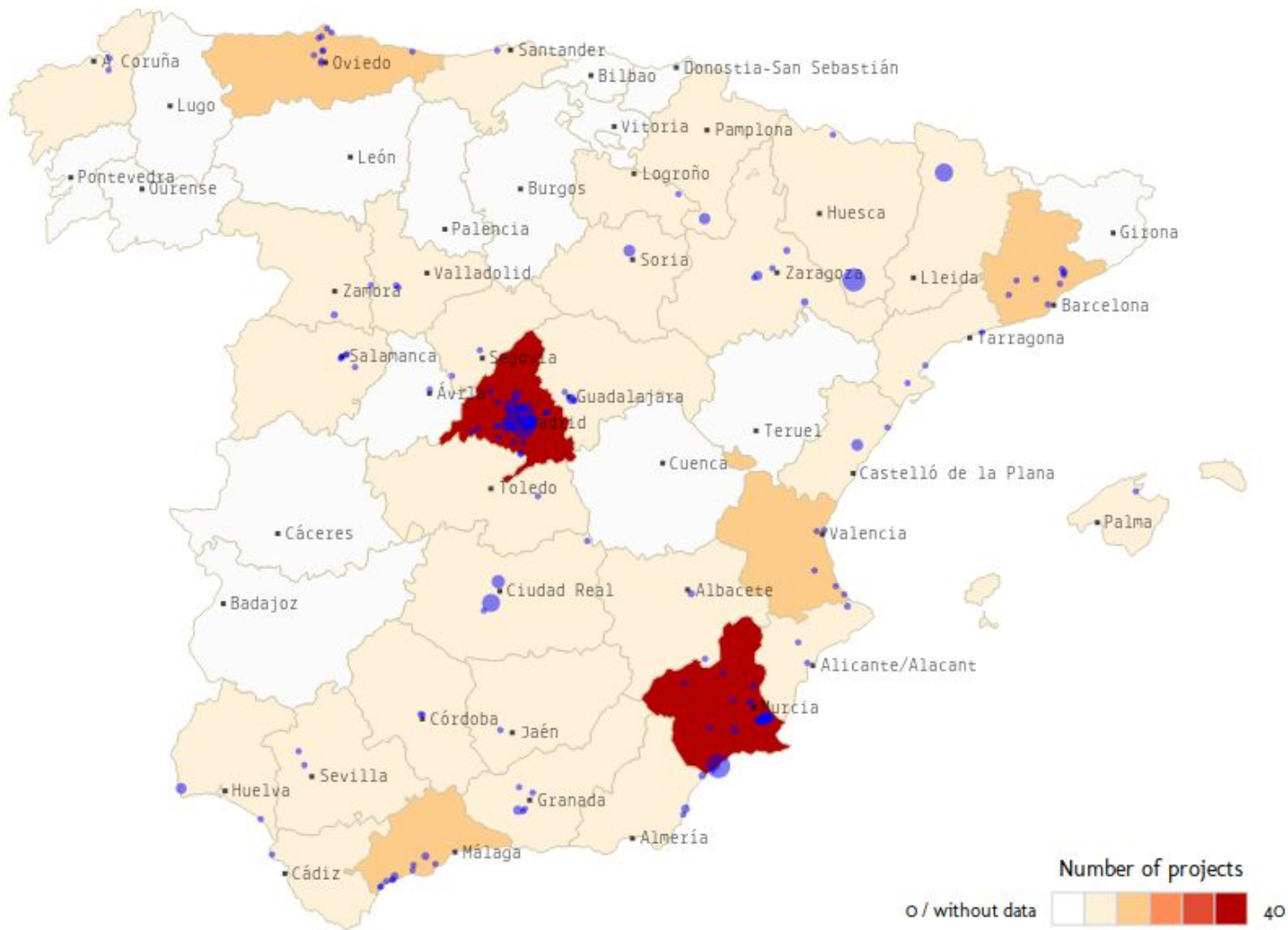
Ante la inexistencia de un inventario oficial, [Cadáveres Inmobiliarios: Base de datos post-burbuja](#) nace como un proyecto colectivo que persigue la localización y documentación de todos estos desarrollos que murieron antes de tiempo. Esta iniciativa es de marcado carácter interdisciplinar, englobando arquitectos, ingenieros, urbanistas, investigadores, artistas o activistas medioambientales e invita a la participación al mayor número de personas posible.

El objetivo de esta ambiciosa recopilación es la de proporcionar información exhaustiva de manera accesible para que cada cual la utilice acorde con sus intereses. Aunque el mero hecho de informar sobre este fenómeno supone una crítica implícita al modelo de desarrollo basado en el ladrillo, 'Cadáveres Inmobiliarios' pretende ser el punto de partida para futuros proyectos que propongan soluciones a situaciones hoy estancadas, fomentando así una concienciación social con respecto a una realidad que nos define y a la que no podemos dar la espalda.



Superficie Total de Cadáveres

Marina de Cope (21M)		Gran Scala (20M)			Desarrollo del Este-Valdecarros (20M)			Vallflosca Mountain y Golf Resort (13M)							
Aeropuerto Central Ciudad Real y zona logística (12M)		El Reino de Don Quijote (6.8M)		Sierra Real Golf (5.0M)	Desarrollo del Este-Los Cerros (4.7M)	Costa Esuri (4.6M)	La Oliva Sun City Health Centre (4.2M)	Ciudad de Valdeluz (4.0M)	Residencial Origo Mare (4.0M)						
Ciudad aeroportuaria y Parque de Valdebebas (12M)		Remate Suroeste-Campamento (6.8M)		Afin. Parque empresarial de Granada (3.4M)	Complejo residencial y comercial La Hacienda (2.6M)	La Mota Golf (2.5M)	Eden del Mar (2.3M)	Tres Cantos y Real Federación Española	Ochando Golf (2.3M)	Golden Sun Beach & Golf Resort					
Los Berrocales (7.7M)		Ciudad del Medio Ambiente (5.5M)		Ciudad zaragoza Golf (3.4M)	Instalaciones Militares de Campamento (2.1M)	Fortuna Hill Nature and Residential Golf	Residencia Francisco Hernando (1.8M)	Vallecas-L Atalayuela (1.7M)	Peisa Golf Mar Menor (1.7M)	Urbanización La Oliva Casas & Golf (1.7M)	Campo de Vuelo Residencial (1.6M)				
Manzanares Norte 2 (7.2M)		Desarrollo del Este-Los Ahijones (5.5M)		Nuevo Tres Cantos (3.3M)	Lomas de Valparaiso (2.1M)	Urbanización Costa Mino Golf (1.6M)	Trampoli Hills Golf Resort (1.2M)	Monte Aledo Resort (1.2M)	La Peluquería (1.1M)	Solana de Valdebebas (1.1M)	Polígono industrial El Recuerdo (1.1M)	Las Veredas (1.1M)			
Manzanares Norte 1 (7.2M)		Aeropuerto de Castellón-Costa Azahar (5.4M)		La Peraleja Golf (3.2M)	Residencial Montearagón, Montearagón Golf (2.0M)	Los Altos de Sucina (1.4M)	Urcamusa Norte (1.1M)	Urb. Canadas del Este (1.1M)	Desarrollo del Este-En (1.1M)	La Dehesa (740k)	Equipa Genera de Valleca	Ensanc de Valleca			
		área Industrial de Actividades Económicas de Tudela 'La Serna'-Ciudad		Playa Macenas Beach & Golf Resort (2.9M)	Las Dehesas de San Mateo de Gállego (2.0M)	La Tercia Real (1.3M)	Los Granados Golf (1.3M)	Campo de golf (1.3M)	Resid. La Manja (1.3M)	Parque emoresar (1.3M)	Las Carret (1.3M)	Resid. La Manja (1.3M)	Parque Empr. Santi Higuera (1.3M)	Lo Santi Higuera (1.3M)	Las Higuera (1.3M)
				Municipal de Gestión	Urbanización Bella Rotja (2.0M)	El Mirador del Ebro (1.3M)	United Golf (1.3M)	Parque Buenavis (1.3M)	Las Carret (1.3M)	Resid. La Manja (1.3M)	Resid. La Manja (1.3M)	Com. Turíst. Emp. del Valleca (1.3M)	Parque Empr. del Valleca (1.3M)	Isla del Valleca (1.3M)	Suc. del Valleca (1.3M)
				3 Molinos Resort (2.8M)	Vento Cortado? (1.2M)	Municipal de Gestión (1.2M)	Ciudad Solar (1.2M)	Urbanización Port (1.2M)	Resid. Las Carret (1.2M)	La Manja (1.2M)	Resid. La Manja (1.2M)	Urb. PP. Urb. Des. Ca (1.2M)	Urb. Suc. del Valleca (1.2M)	Urb. Suc. del Valleca (1.2M)	Urb. Suc. del Valleca (1.2M)
							Los Mazones (1.2M)	Camposo (1.2M)	CR (1.2M)	Los Com. Fur. Un. Ur. Ur. (1.2M)					



BLACK TO THE FUTURE

GASTOS DE LAS TARJETAS BLACK EN
RIGUROSO DIFERIDO DE 10 AÑOS.



TARJETAS
BLACK
TO THE FUTURE



Sigue en Twitter los gastos en riguroso diferido:

@BlacktodeFuture

¿En qué se gastaban las Tarjetas black hoy justo hace 10 años? sábado, 24 de octubre 2009

Tal día como hoy hace 10 años era sábado 24 de octubre de 2009 y ...

a las 00:13:50 **Antonio Cámara Eguinoa** gastaba **43€** con su tarjeta black en **TABERNA EL HABITO** (COMPRA en RESTAURANTES RESTO).

a las 0:17:49 **Mercedes de la Merced** gastaba **295€** con su tarjeta black en **RESTAURANTE ZALACAIN** (COMPRA en RESTAURANTES DE 4 Y 5 TENEDORES).

a las 1:05:57 **Pablo Abejas** gastaba **68€** con su tarjeta black en **EL CORTE INGLES** (COMPRA en EL CORTE INGLES).

a las 1:25:26 **Rafael Spottorno Díaz Caro** gastaba **42€** con su tarjeta black en **ENTRADAS.COM** (COMPRA en ESPECTACULOS Y DEPORTES).



BlacktodeFuture

12,4 K Tweets

Siguiendo



↻ 2

♥ 1



BlacktodeFuture @BlacktodeFuture · 4 oct. 2018



Hace 10 años Ángel Eugenio Gómez del Pulgar Perales gastaba 72.12€ con su tarjeta black en LA FLORIDITA



↻ 1



BlacktodeFuture @BlacktodeFuture · 3 oct. 2018



Hace 10 años José Antonio Moral Santín sacaba 600€ con su tarjeta black en un cajero

💬 1

↻ 5

♥ 1



BlacktodeFuture @BlacktodeFuture · 3 oct. 2018



Hace 10 años José María de la Riva Ámez gastaba 304.87€ con su tarjeta black en MEDIA MARKT MAJADAHONDA



↻ 2

♥ 1



BlacktodeFuture @BlacktodeFuture · 3 oct. 2018



Hace 10 años Miguel Ángel Araujo gastaba 80.24€ con su tarjeta black en CAPRABO, S.A.



↻ 1



BlacktodeFuture @BlacktodeFuture · 3 oct. 2018



Hace 10 años Miguel Ángel Abejón Resa gastaba 45€ con su tarjeta black en ES AGUSTIN MEDINA FERNAN



↻ 1



ALFONSO SÁNCHEZ UZÁBAL

<https://voragine.net>
alfonso@montera34.com
@skotperez@social.coop



MONTERA34

<https://montera34.com>
[@montera34](https://montera34.com)